



## Alsónémedi Polgármesteri Hivatala

**2351 Alsónémedi, Fő út 58.**

Tel: 29/337-101, fax: 29/337-250

alsonemedi@alsonemedi.hu, [www.alsonemedi.hu](http://www.alsonemedi.hu)

Szám: 20 -101../2019.

### ELŐTERJESZTÉS

**Készült:** A Képviselő-testület 2019. június 26- i soros ülésére

**Tárgy:** Telekösszevonás Fő út 56-58. (Polgármesteri Hivatal)

**Melléklet:** Telepítési helyszínrajz

**Előterjesztő:** Vincze József polgármester

**Ellenjegyezte:** Dr. Percze Tünde jegyző

**Az előterjesztést készítette:** Szabóné Bán Julianna

**Tárgyalás:** nyilvános ülés

zárt ülés

**Elfogadás:** egyszerű többség

minősített többség

**Véleményezi:**

Kulturális, Egészségügyi és Szociális Bizottság

Pénzügyi, Jogi, Ügyrendi és Tájékoztató Bizottság

Településfejlesztési, Környezetvédelmi és Mezőgazdasági Bizottság

## Tisztelt Képviselő-testület!

A Farkas Építészirodától megkaptuk a tervezés alatt álló Polgármesteri Hivatal épület telepítési vázlatát, ami jelen előterjesztés mellékletét képezi.

Ebből már látható, hogy az épület a Fő út 56. és Fő út 58. szám alatti, 1964 és 1945 helyrajzi számú ingatlanokat érinti.

Az építési engedélyezési eljárás megindítása előtt szükséges az érintett ingatlanokat egy helyrajzi számra összevonni.

A fentiek alapján kérem a határozati javaslat elfogadását.

### **Határozati javaslat** **...../2019. (VI. 26.) számú önkormányzati határozat**

**Alsónémedi Nagyközség Önkormányzatának Képviselő-testülete a Településfejlesztési, Mezőgazdasági és Környezetvédelmi Bizottság javaslatára úgy dönt, hogy az Alsónémedi 1964 és 1945 hrsz-ú ingatlanokat össze kívánja vonni.**


**A Képviselő-testület felkéri és felhatalmazza a Polgármestert a telekalakítási vázrajz megrendelésére és a telekalakítási eljárás megindítására.**

**Határidő: 2019. július 31.**


**Felelős: polgármester**

Alsónémedi, 2019. június 19.



  
Vincze József  
polgármester

Az előterjesztés törvényes!

  
Dr. Percze Tünde  
jegyző





Dabasi Járási Hivatal Földhivatali Osztály  
Dabas 2372 Dabas, Bartók Béla u. 52. Pf. 21.

## E-hiteles térképmásolat - Teljes másolat

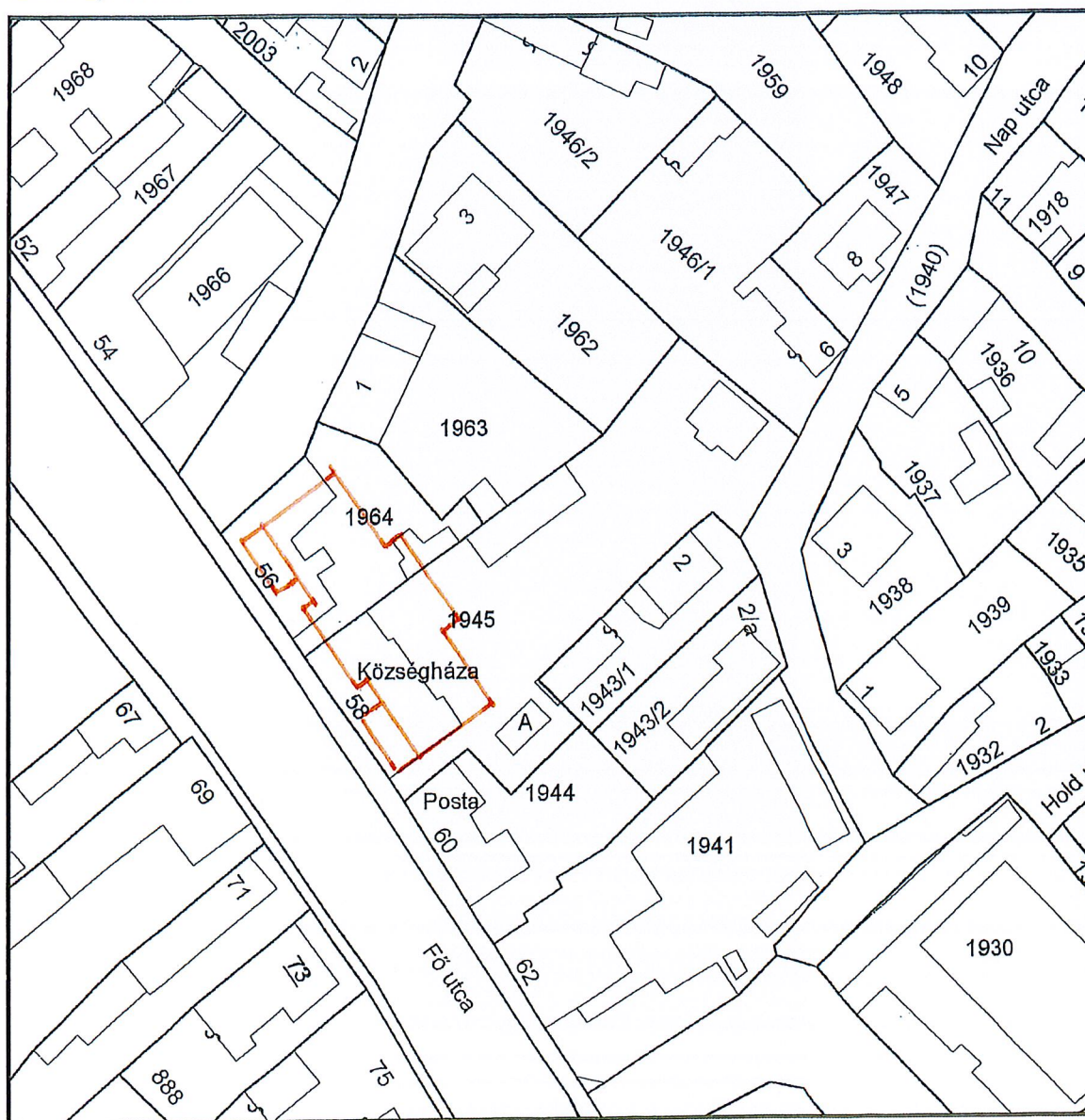
2019.04.29 11:45:16

Helyrajzi szám: ALSÓNÉMEDI belterület 1945

Megrendelés szám: 7/1325/2019

Méretarány: 1 : 1000

Térrajzszám: 20466660002019



A térképmásolat a kiadást megelőző napig megegyezik az ingatlan-nyilvántartási térképi adatbázis tartalmával. A térképmásolat méretek levételére nem használható!

*TIJZTELEZ POLGÁRMESTER ÚR!*

*A FENTI VÁZLAT SZERINT A POLGÁRMESTERI HIVATAL ÚJ ÉPÜLETÉNEK NEM ÉRINTI A SOMOSYI UTCA 1. SZ. ÉPÜLETÉT.*

*Üdvözléssel: [Signature]*